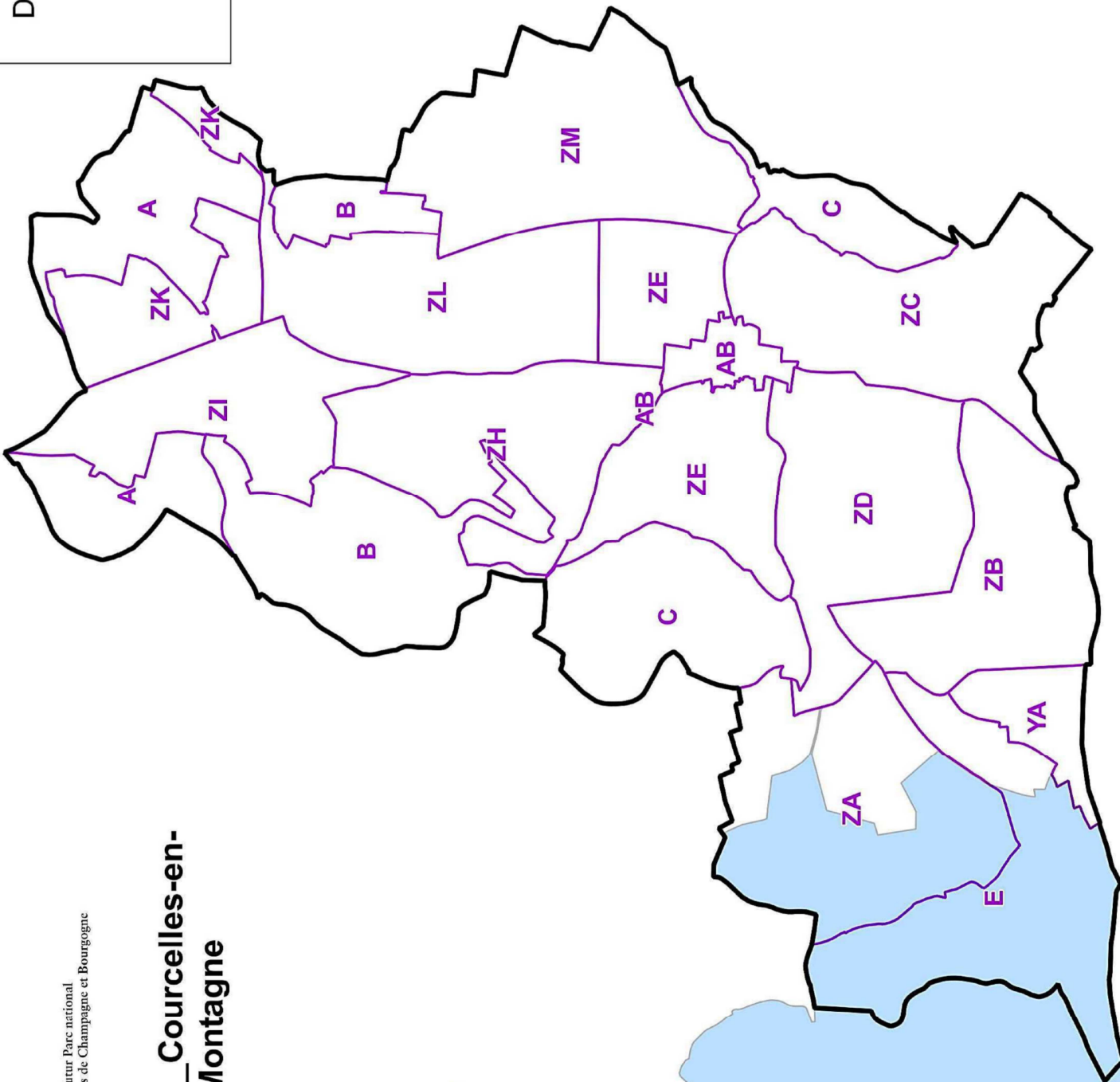





52147-1_Courcelles-en-Montagne

Annexe à l'arrêté du 7 mars 2016 portant prise en considération du projet de création du Parc national de forêt feuillue de plaine - NOR : DEVL1604725A



Dossier de prise en considération 2015
Atlas cartographique communal
de la zone d'étude du cœur

-  Sections cadastrales
-  Limite de commune
-  Zone d'étude du cœur





52147-2-E_Courcelles-en-Montagne

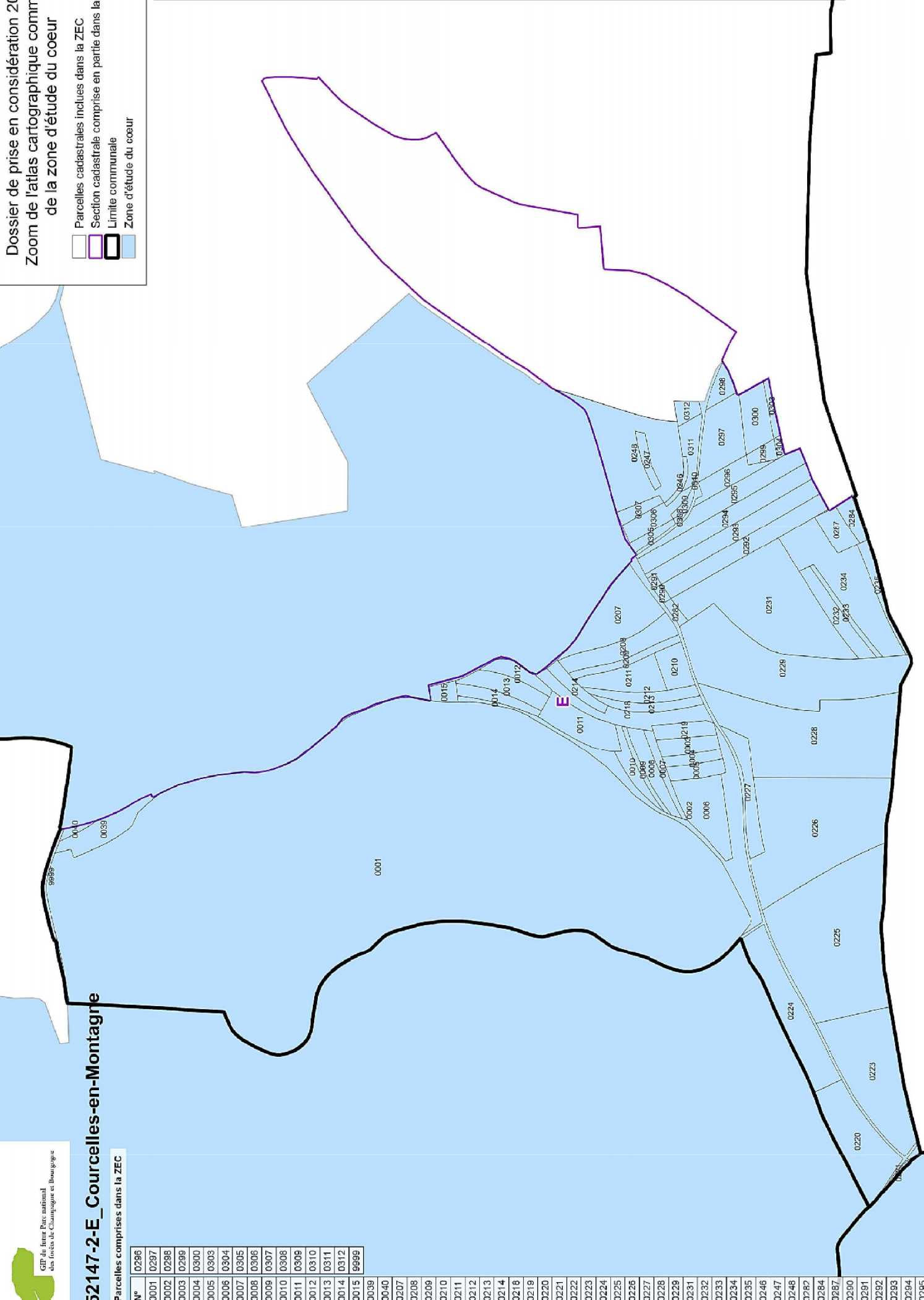
Parcelles comprises dans la ZEC

| | | | | | | | | | | | | | | | | | | | | | | | | | | | | | | | | | | | | | | | | | | | | | | | | | | | | | | | | | | | | | | | | | | | | | | | | | | | | | | | | |
|----|------|------|------|------|------|------|------|------|------|------|------|------|------|------|------|------|------|------|------|------|------|------|------|------|------|------|------|------|------|------|------|------|------|------|------|------|------|------|------|------|------|------|------|------|------|------|------|------|------|------|------|------|------|------|------|------|------|------|------|------|------|------|------|------|------|------|------|------|------|------|------|------|------|------|------|------|------|------|------|------|
| N° | 0296 | 0001 | 0297 | 0002 | 0298 | 0003 | 0298 | 0003 | 0298 | 0004 | 0300 | 0005 | 0303 | 0006 | 0304 | 0007 | 0305 | 0008 | 0306 | 0009 | 0307 | 0010 | 0308 | 0011 | 0309 | 0012 | 0310 | 0013 | 0311 | 0014 | 0312 | 0015 | 9999 | 0039 | 0040 | 0207 | 0207 | 0208 | 0209 | 0210 | 0211 | 0211 | 0212 | 0213 | 0213 | 0214 | 0216 | 0219 | 0220 | 0221 | 0222 | 0223 | 0224 | 0225 | 0226 | 0227 | 0228 | 0228 | 0229 | 0231 | 0232 | 0233 | 0233 | 0234 | 0235 | 0235 | 0246 | 0247 | 0247 | 0248 | 0248 | 0282 | 0287 | 0290 | 0291 | 0292 | 0293 | 0294 | 0294 | 0295 |
|----|------|------|------|------|------|------|------|------|------|------|------|------|------|------|------|------|------|------|------|------|------|------|------|------|------|------|------|------|------|------|------|------|------|------|------|------|------|------|------|------|------|------|------|------|------|------|------|------|------|------|------|------|------|------|------|------|------|------|------|------|------|------|------|------|------|------|------|------|------|------|------|------|------|------|------|------|------|------|------|------|

Annexe à l'arrêté du 7 mars 2016 portant prise en considération du projet de création du Parc national de forêt feuillue de plaine - NOR : DEVL1604725A

Dossier de prise en considération 2015
Zoom de l'atlas cartographique communal
de la zone d'étude du coeur

-  Parcelles cadastrales incluses dans la ZEC
-  Section cadastrale comprise en partie dans la ZEC
-  Limite communale
-  Zone d'étude du coeur







52147-2-ZA_Courcelles-en-Montagne

Parcelles comprises dans la ZEC

| N° |
|------|
| 0001 |
| 0002 |
| 0010 |
| 0011 |
| 0012 |
| 0022 |
| 0023 |
| 0024 |
| 0025 |
| 0026 |
| 0027 |
| 0028 |
| 0029 |
| 0030 |
| 0031 |

Dossier de prise en considération 2015
Zoom de l'atlas cartographique communal
de la zone d'étude du cœur

-  Parcelles cadastrales incluses dans la ZEC
-  Section cadastrale comprise en partie dans la ZEC
-  Limite communale
-  Zone d'étude du cœur

Annexe à l'arrêté du 7 mars 2016 portant prise en considération du projet de création du Parc national de forêt feuillue de plaine - NOR : DEVL1604725A

